


























		KM	hh:mm:ss	++KM	+++:+:++
	1. (1) Aral Tankstelle Auf Ernst-Haller-Straße nach Südosten starten	0,98	00:00:50	0,98	00:00:50
	2. Weiter auf Trossinger Str.	0,45	00:00:36	1,43	00:01:26
	3. Weiter auf Lange Str.	0,89	00:01:20	2,32	00:02:46
	4. Nach links abbiegen, um auf Lange Str. zu bleiben	0,24	00:00:24	2,56	00:03:10
	5. Im Kreisverkehr geradeaus nach L432 fahren	0,94	00:00:52	3,50	00:04:02
	6. Rechts abbiegen auf K5918	1,92	00:01:57	5,42	00:05:59
	7. Links abbiegen auf K5919	1,50	00:01:19	6,92	00:07:18
	8. Weiter auf Tuninger Str./K5919	0,63	00:00:52	7,55	00:08:10
	9. Weiter auf Kirchbrunnen	0,23	00:00:22	7,78	00:08:32
	10. Weiter auf Tuttlinger Str.	0,09	00:00:09	7,87	00:08:41
	11. (2) Talheim Auf Tuttlinger Str. nach Osten Richtung Gartenstraße starten	0,06	00:00:06	7,93	00:08:47
	12. Rechts abbiegen auf Öfinger Str.	0,45	00:00:36	8,38	00:09:23
	13. Weiter auf K5919	0,96	00:00:50	9,33	00:10:13
	14. Weiter auf K5749	1,08	00:01:04	10,41	00:11:17
	15. Weiter auf Bühlstraße/K5749	0,83	00:01:18	11,24	00:12:35
	16. Weiter auf Stammstraße	0,88	00:01:13	12,12	00:13:48
	17. Weiter auf K5749	1,76	00:01:41	13,88	00:15:29
	18. Weiter auf Öfinger Str./K5749	0,85	00:00:53	14,73	00:16:22
	19. Rechts abbiegen auf Hauptstraße	0,01	00:00:04	14,73	00:16:26
	20. (3) Oberbaldingen Auf Hauptstraße nach Südosten Richtung Dorfstraße starten	0,01	00:00:01	14,74	00:16:27
	21. An der 1. Querstraße rechts abbiegen auf Dorfstraße	1,02	00:01:28	15,77	00:17:55
	22. Weiter auf K5749	2,16	00:01:40	17,93	00:19:35
	23. Weiter auf Immenhöfe/K5749	0,98	00:01:08	18,91	00:20:43
	24. Weiter auf Pföhrener Str.	1,28	00:00:57	20,19	00:21:40
	25. Weiter auf Immenhöfstraße	0,69	00:02:02	20,88	00:23:42
	26. (4) Pföhren Auf Bundesstraße nach Südosten Richtung Baarstraße starten	0,50	00:00:32	21,38	00:24:14
	27. Rechts abbiegen auf Obergasse	0,23	00:00:42	21,61	00:24:56
	28. Links abbiegen auf Grabenstraße	0,01	00:00:08	21,62	00:25:04
	29. An der 1. Querstraße rechts abbiegen auf Geisinger Str.	0,15	00:00:28	21,77	00:25:32




30.	Weiter auf Hüfing Str.	0,62	00:01:57	22,40	00:27:29
 31.	(5) Pfohren 2 Auf Hüfing Str. nach Südwesten Richtung Am Riedsee starten	0,75	00:01:01	23,14	00:28:30
32.	Weiter auf K5749	0,44	00:00:27	23,58	00:28:57
33.	Geradeaus auf K5753	1,98	00:01:43	25,56	00:30:40
34.	Weiter auf Längestraße/K5753	0,77	00:00:59	26,34	00:31:39
 35.	(6) Neudingen Auf Längestraße nach Südosten Richtung Auf dem Steinbruch starten	0,26	00:00:39	26,59	00:32:18
36.	Rechts abbiegen auf Sumpfohrener Str.	0,92	00:01:30	27,51	00:33:48
37.	Weiter auf K5741	1,19	00:01:06	28,70	00:34:54
38.	Weiter auf Dorfstraße/K5741	0,75	00:01:14	29,44	00:36:08
 39.	(7) Sumpfohren Auf Dorfstraße nach Südwesten Richtung Hofenweg starten	0,41	00:00:38	29,85	00:36:46
40.	Weiter auf K5741	1,49	00:01:30	31,34	00:38:16
41.	Weiter auf Alois-Hirt- Straße/K5741	0,66	00:00:57	32,00	00:39:13
 42.	(8) Behla Auf Alois-Hirt-Straße nach Südwesten Richtung Römerstraße/B27 starten	0,02	00:00:02	32,02	00:39:15
43.	Rechts abbiegen auf Römerstraße/B27	0,29	00:00:28	32,30	00:39:43
44.	Links abbiegen auf K5741 (Schilder nach Bonndorf/Hausen)	1,08	00:01:27	33,38	00:41:10
45.	Weiter auf Alte Schloßstraße/K5741	0,85	00:01:06	34,23	00:42:16
46.	Links abbiegen auf Ortsstraße	0,02	00:00:04	34,25	00:42:20
 47.	(9) Hausen vor Wald Auf Ortsstraße nach Südwesten Richtung Haldenweg starten	0,95	00:00:57	35,20	00:43:17
48.	Ortsstraße verläuft leicht nach links und wird zu L171	2,26	00:01:50	37,46	00:45:07
49.	Weiter auf Wutachstraße/L171	1,33	00:01:33	38,78	00:46:40
50.	Weiter auf L171	3,54	00:03:57	42,32	00:50:37
51.	Weiter auf Wutachmühle/L171	1,45	00:01:42	43,77	00:52:19
52.	Weiter auf Hauptstraße	0,90	00:01:12	44,67	00:53:31
 53.	(10) Ewattingen Auf Hauptstraße nach Süden Richtung Blumegger Str. starten	1,58	00:01:56	46,25	00:55:27
54.	Weiter auf L171	1,82	00:01:25	48,07	00:56:52






55.	Weiter auf Bonndorfer Str./L171	1,39	00:01:22	49,46	00:58:14
56.	Weiter auf L171	1,97	00:01:21	51,43	00:59:35
57.	Weiter auf Donaueschinger Str./L171	1,70	00:01:57	53,13	01:01:32
58.	Rechts abbiegen auf Schaffhauser Str./B315	0,01	00:00:04	53,14	01:01:36
 59.	(11) Bonndorf Auf Schaffhauser Str./B315 nach Westen Richtung Martinstraße starten.	0,90	00:01:41	54,04	01:03:17
60.	Links abbiegen auf Rothausstraße	1,18	00:01:34	55,22	01:04:51
61.	Weiter auf L170	2,02	00:02:15	57,24	01:07:06
 62.	(12) Steinasäge Auf L170 nach Westen Richtung L159 starten	0,09	00:00:10	57,33	01:07:16
63.	Links abbiegen auf L159	14,07	00:15:11	71,40	01:22:27
64.	Weiter auf Steinatalstraße/L159	0,22	00:00:19	71,62	01:22:46
65.	Rechts abbiegen auf Buckstraße	0,01	00:00:16	71,63	01:23:02
 66.	(13) Untermettingen Auf Buckstraße nach Westen starten	0,49	00:00:42	72,11	01:23:44
67.	Weiter auf L158	1,72	00:01:51	73,83	01:25:35
68.	Weiter auf Untermettinger Str./L158	0,96	00:01:07	74,79	01:26:42
69.	Weiter auf Berghausstraße	0,25	00:00:23	75,05	01:27:05
 70.	(14) Ühlingen Auf Berghausstraße nach Westen Richtung Hauptstraße starten	0,01	00:00:01	75,05	01:27:06
71.	An der 1. Querstraße links abbiegen auf Hauptstraße	0,91	00:01:09	75,96	01:28:15
72.	Weiter auf L157	7,01	00:07:47	82,98	01:36:02
 73.	(15) Witznau Auf L157 nach Südwesten Richtung K6594 starten	0,24	00:00:32	83,22	01:36:34
74.	Rechts abbiegen auf K6561	0,00	00:00:04	83,22	01:36:38
 75.	(16) 1. Zwischenstopp / Zigarettenpause Auf K6561 nach Südosten Richtung L157 starten	0,00	00:00:01	83,23	01:36:39
76.	Scharf links auf L157	0,09	00:01:21	83,32	01:38:00
77.	Links abbiegen auf K6594 (Schilder nach Schluchsee/Brenden/Berau)	2,72	00:03:26	86,03	01:41:26
78.	Weiter auf Landstraße/K6594	0,10	00:00:06	86,14	01:41:32
 79.		3,61	00:02:53	89,75	01:44:25


	(17) Berau Auf Landstraße nach Nordwesten Richtung Haubachweg starten				
80.	Weiter auf K6594	0,48	00:00:24	90,23	01:44:49
81.	Weiter auf Höhenstraße/K6594	1,26	00:01:27	91,48	01:46:16
82.	Weiter auf K6594	0,34	00:00:26	91,82	01:46:42
 83.	(18) Brenden Auf K6594 nach Nordwesten starten	2,39	00:02:19	94,21	01:49:01
84.	Weiter auf Hauptstraße/K6594	0,56	00:00:40	94,76	01:49:41
 85.	(19) Staufen Auf Hauptstraße nach Norden starten	0,03	00:00:02	94,80	01:49:43
86.	Weiter auf K6594	0,74	00:00:46	95,53	01:50:29
87.	Weiter auf K4989	6,09	00:06:22	101,62	01:56:51
88.	Links abbiegen auf B500	0,01	00:00:56	101,63	01:57:47
 89.	(20) Seebrugg Auf B500 nach Westen starten	7,28	00:06:25	108,91	02:04:12
 90.	(21) Häusern Auf Schluchseer Str./B500 nach Westen Richtung Blasiwaldweg starten.	13,03	00:10:58	121,94	02:15:10
 91.	(22) Abzweig Albtal Auf B500 nach Norden starten	0,05	00:00:02	121,99	02:15:12
92.	Ausfahrt Richtung Oberalpfen	0,13	00:00:15	122,12	02:15:27
93.	Weiter auf Steinackerstraße	0,07	00:00:07	122,20	02:15:34
94.	Rechts abbiegen auf K6563	1,16	00:01:20	123,35	02:16:54
95.	Weiter auf Schwarzlandstraße/K6563	0,58	00:00:43	123,94	02:17:37
96.	Weiter auf Unteralpfener Str.	0,28	00:00:18	124,22	02:17:55
97.	Weiter auf K6563	0,95	00:00:41	125,17	02:18:36
98.	Weiter auf Leiterbachstraße/K6563	0,60	00:00:41	125,77	02:19:17
 99.	(23) Unteralpfen Auf Leiterbachstraße nach Westen Richtung Mühlematt starten	1,08	00:01:03	126,85	02:20:20
100.	Weiter auf K6563	2,92	00:02:50	129,77	02:23:10
101.	Rechts abbiegen auf L154 (Schilder nach St Blasien/Immeneich)	0,01	00:00:23	129,77	02:23:33
 102.	(24) Albtal Auf L154 nach Norden starten	7,57	00:09:13	137,34	02:32:46
 103.		0,00	00:00:01	137,35	02:32:47

	(25) Abzweig Dachsberg Auf L154 nach Südwesten Richtung K6529 starten				
104.	Rechts abbiegen auf K6529 (Schilder nach Dachsberg/Vogelbach/Wilfingen)	0,92	00:01:03	138,26	02:33:50
105.	K6529 verläuft leicht nach links und wird zu Birkenstraße/K6529	1,35	00:01:38	139,61	02:35:28
 106.	(26) Wilfingen Auf Birkenstraße nach Nordwesten Richtung Am Dorfbrunnen starten	0,70	00:00:51	140,31	02:36:19
107.	Weiter auf K6529	0,86	00:00:50	141,17	02:37:09
108.	Weiter auf Tannhölzlestraße/K6529	0,67	00:00:48	141,84	02:37:57
109.	Rechts abbiegen auf Mühlestraße	0,35	00:00:38	142,18	02:38:35
110.	Weiter auf K6590	1,03	00:01:00	143,21	02:39:35
111.	Weiter auf Landstraße/K6590	1,20	00:01:22	144,41	02:40:57
112.	Weiter auf K6590	2,81	00:02:45	147,22	02:43:42
113.	Weiter auf Schmiedebachstraße/K6590	1,25	00:01:28	148,46	02:45:10
114.	Schmiedebachstraße verläuft leicht nach rechts und wird zu Am Klosterweiher	1,14	00:01:27	149,60	02:46:37
115.	Weiter auf K6590	1,77	00:02:09	151,37	02:48:46
116.	Links abbiegen auf L150 (Schilder nach Todtmoos/Mutterslehen)	0,02	00:00:57	151,39	02:49:43
 117.	(27) Abzweig Todtmoos Auf L150 nach Westen starten	9,56	00:09:55	160,94	02:59:38
118.	L150 verläuft leicht nach links und wird zu Sankt-Blasier- Straße/L150	0,96	00:01:38	161,90	03:01:16
 119.	(28) Todtmoos Auf L151 nach Süden Richtung Freiburger Str. starten	0,85	00:00:54	162,75	03:02:10
120.	Links abbiegen auf Murgtalstraße	0,35	00:00:30	163,09	03:02:40
121.	Weiter auf L151	4,97	00:05:00	168,06	03:07:40
122.	Weiter auf Lochhäuser/L151	1,57	00:01:28	169,63	03:09:08
123.	Weiter auf Kleinherrischwand	1,13	00:01:04	170,76	03:10:12
124.	Weiter auf Murgtalstraße	0,07	00:00:04	170,83	03:10:16
125.	Weiter auf Giersbach	1,24	00:01:13	172,07	03:11:29
126.	Weiter auf L151	0,40	00:00:21	172,47	03:11:50
 127.	(29) Herrischried Auf L151 nach Südwesten Richtung L153 starten	3,73	00:03:53	176,20	03:15:43

128.	L151 verläuft leicht nach rechts und wird zu L152	2,07	00:02:04	178,27	03:17:47
129.	Weiter auf Hennematt/L152	0,91	00:01:02	179,19	03:18:49
130.	Weiter auf Hauptstraße	0,60	00:00:48	179,79	03:19:37
 131.	(30) Rickenbach Auf Hauptstraße nach Südwesten Richtung K6538 starten	0,27	00:00:19	180,06	03:19:56
132.	Weiter auf L152	0,58	00:00:40	180,64	03:20:36
133.	Rechts abbiegen auf L155	1,02	00:01:03	181,65	03:21:39
134.	L155 verläuft leicht nach links und wird zu Bergalingen/L155	1,30	00:01:44	182,96	03:23:23
135.	Weiter auf L155	6,15	00:07:02	189,10	03:30:25
136.	Weiter auf Waldstraße/L155	0,54	00:00:54	189,64	03:31:19
 137.	(31) Wehr Auf Waldstraße nach Westen Richtung Hauptstraße starten	0,01	00:00:01	189,65	03:31:20
138.	Rechts abbiegen auf Hauptstraße	0,39	00:01:09	190,04	03:32:29
139.	Weiter auf Todtmooser Str.	0,32	00:00:36	190,35	03:33:05
140.	Im Kreisverkehr erste Ausfahrt nehmen, um auf Todtmooser Str. zu bleiben	1,17	00:01:45	191,53	03:34:50
141.	Weiter auf L148	2,06	00:01:50	193,59	03:36:40
142.	Weiter auf Grabenwaldtunnel/L148	0,09	00:00:05	193,68	03:36:45
143.	Weiter auf L148	4,99	00:05:26	198,67	03:42:11
 144.	(32) Wehratal Auf L148 nach Nordosten Richtung Wehratalstraße starten	0,34	00:00:20	199,01	03:42:31
145.	L148 verläuft leicht nach links und wird zu Wehratalstraße/L148	1,89	00:02:26	200,90	03:44:57
146.	Weiter auf Wehrer Str.	1,20	00:01:18	202,10	03:46:15
147.	Wehrer Str. verläuft leicht nach links und wird zu Wehrer Landstraße	3,41	00:03:20	205,51	03:49:35
148.	Weiter auf Im Wehrgrund	0,83	00:00:51	206,34	03:50:26
149.	Weiter auf L151	0,83	00:00:56	207,17	03:51:22
150.	Weiter auf Freiburger Str./L151	0,27	00:00:19	207,45	03:51:41
 151.	(33) Todtmoos 2 Auf Freiburger Str. nach Norden Richtung Am Rüttebach starten	0,64	00:00:42	208,08	03:52:23
152.	Weiter auf Am Skilift	0,99	00:01:27	209,07	03:53:50
153.	Weiter auf Hochkopfstraße	3,03	00:03:43	212,10	03:57:33
154.	Weiter auf L151	1,71	00:02:01	213,82	03:59:34
155.		1,03	00:01:24	214,85	04:00:58

	L151 verläuft nach links und wird zu L151				
156.	Weiter auf L151	1,86	00:02:17	216,71	04:03:15
157.	Weiter auf Hochkopfstraße/L151	1,99	00:02:51	218,70	04:06:06
 158.	(34) Abzweig Bernau/Feldberg Auf Wachtstraße nach Südosten starten	4,12	00:04:59	222,82	04:11:05
159.	Wachtstraße verläuft leicht nach rechts und wird zu L149	2,75	00:03:24	225,57	04:14:29
160.	Weiter auf Dorf-Hauptstraße/L149	1,86	00:02:16	227,44	04:16:45
161.	Weiter auf Riggenbacher Landstraße	1,19	00:01:19	228,62	04:18:04
162.	Weiter auf Altenrondstraße	1,92	00:01:59	230,54	04:20:03
 163.	(35) Bernau Auf Altenrondstraße nach Südosten Richtung Kaiserhausstraße starten	1,05	00:01:00	231,59	04:21:03
164.	Weiter auf L149	0,18	00:00:11	231,77	04:21:14
165.	Links abbiegen auf L146	5,73	00:05:40	237,50	04:26:54
166.	Weiter auf Äule/L146	3,19	00:03:25	240,68	04:30:19
167.	Weiter auf Menzenschwander Str.	1,93	00:01:57	242,61	04:32:16
168.	Links abbiegen auf B500 (Schilder nach Titisee-Neustadt/Feldberg)	3,04	00:02:49	245,65	04:35:05
169.	Rechts abbiegen auf Winterberg	0,13	00:00:20	245,78	04:35:25
170.	Leicht links abbiegen auf Kapellenkopfweg	0,02	00:00:16	245,81	04:35:41
171.	Rechts abbiegen auf Windgfällstraße	0,55	00:01:11	246,36	04:36:52
172.	Links abbiegen auf B500	2,40	00:02:12	248,76	04:39:04
 173.	(36) Aha Auf Menzenschwander Str. nach Süden Richtung Menzenschwander Str. starten	1,93	00:01:55	250,69	04:40:59
174.	Weiter auf Äule	3,19	00:03:30	253,88	04:44:29
175.	Weiter auf L146	2,33	00:02:37	256,21	04:47:06
176.	Rechts abbiegen auf K6522	0,95	00:01:32	257,16	04:48:38
177.	Rechts abbiegen auf Hinterdorfstraße	0,11	00:00:23	257,27	04:49:01
178.	Nach rechts abbiegen, um auf Hinterdorfstraße zu bleiben	0,12	00:00:16	257,39	04:49:17
179.	Scharf links abbiegen, um auf Hinterdorfstraße zu bleiben	0,23	00:00:40	257,61	04:49:57
180.	Links abbiegen auf K6522	0,95	00:01:25	258,57	04:51:22

181.	Links abbiegen auf L146	2,33	00:02:42	260,90	04:54:04
182.	Weiter auf Äule/L146	3,19	00:03:25	264,08	04:57:29
183.	Weiter auf Menzenschwander Str.	1,93	00:01:57	266,01	04:59:26
184.	Links abbiegen auf B500 (Schilder nach Titisee-Neustadt/Feldberg)	2,08	00:01:54	268,09	05:01:20
185.	Rechts abbiegen auf Raitenbucher Str.	2,57	00:03:32	270,65	05:04:52
 186.	(37) Raitenbuch Auf Raitenbucher Str. nach Osten starten	1,19	00:01:48	271,84	05:06:40
187.	Weiter auf K4990	1,38	00:01:34	273,22	05:08:14
188.	Weiter auf Grabenstraße/K4990	1,16	00:01:26	274,38	05:09:40
189.	Nach links abbiegen, um auf Grabenstraße zu bleiben	0,36	00:01:24	274,75	05:11:04
 190.	(38) Lenzkirch Auf Grabenstraße nach Nordosten Richtung Freiburger Str./B315 starten	0,04	00:00:04	274,79	05:11:08
191.	Rechts abbiegen auf Freiburger Str./B315	0,08	00:00:16	274,87	05:11:24
192.	Links abbiegen auf Schwarzwaldstraße	1,37	00:02:06	276,24	05:13:30
193.	Weiter auf Neustädter Str.	1,77	00:01:53	278,01	05:15:23
 194.	(39) Kappel Auf Neustädter Str. nach Südosten Richtung Mühlhaldeweg starten	0,56	00:00:49	278,56	05:16:12
195.	Weiter auf L156	1,80	00:01:39	280,37	05:17:51
196.	Weiter auf Gutachbrücke/L156	1,14	00:01:01	281,50	05:18:52
197.	Weiter auf Lenzkircher Str.	2,38	00:02:00	283,88	05:20:52
198.	Auf Donaueschinger Str. fahren	1,01	00:01:43	284,89	05:22:35
199.	Weiter auf Pfauenstraße	0,30	00:00:41	285,19	05:23:16
200.	Weiter auf Hauptstraße	0,68	00:01:23	285,88	05:24:39
 201.	(40) Neustadt Auf Hauptstraße nach Norden Richtung Ringstraße starten	0,04	00:00:06	285,92	05:24:45
202.	An der 1. Querstraße rechts abbiegen auf Ringstraße	0,72	00:01:27	286,63	05:26:12
203.	Weiter auf Vöhrenbacher Str.	0,60	00:00:36	287,24	05:26:48
204.	Weiter auf L172	4,21	00:04:16	291,45	05:31:04
205.	Weiter auf Höchst/L172	1,29	00:01:26	292,74	05:32:30
206.	Höchst verläuft leicht nach rechts und wird zu Hauptstraße	1,59	00:02:20	294,32	05:34:50
 207.		2,01	00:02:13	296,33	05:37:03

	(41) Eisenbach Auf Hauptstraße nach Nordosten Richtung Wiesbachweg starten				
208.	Weiter auf Felsentalstraße	3,18	00:02:41	299,52	05:39:44
209.	Weiter auf Eisenbachstraße	0,25	00:00:17	299,77	05:40:01
210.	Weiter auf Hauptstraße	1,08	00:01:20	300,85	05:41:21
 211.	(42) Hammereisenbach Auf Hauptstraße nach Osten Richtung Schloßhalde starten	0,37	00:00:31	301,22	05:41:52
212.	Links abbiegen auf Donaueschinger Str.	3,38	00:03:00	304,60	05:44:52
213.	Weiter auf L172	0,29	00:00:14	304,89	05:45:06
 214.	(43) Abzweig Villingen Auf L172 nach Norden starten	0,08	00:00:05	304,96	05:45:11
215.	Rechts abbiegen auf K5734	8,07	00:06:21	313,04	05:51:32
 216.	(44) Pfaffenweiler Auf K5734 nach Osten starten	0,28	00:00:25	313,32	05:51:57
217.	Rechts abbiegen auf L181	4,40	00:03:38	317,71	05:55:35
 218.	(45) Villingen Auf L181 nach Nordosten starten	0,09	00:00:10	317,81	05:55:45
219.	Weiter auf Peterzeller Str./L181	0,35	00:00:50	318,16	05:56:35
220.	Rechts abbiegen auf Sebastian- Kneipp-Straße	0,42	00:00:55	318,58	05:57:30
221.	Links abbiegen auf Richthofenstraße	0,19	00:00:42	318,77	05:58:12
222.	Rechts abbiegen auf Am Krebsgraben	0,27	00:00:38	319,03	05:58:50
223.	Weiter auf Goldenbühlstraße	0,70	00:01:46	319,73	06:00:36
224.	Links abbiegen auf Wieselsbergstraße	1,31	00:02:10	321,04	06:02:46
225.	Weiter auf Nordring Villingen	1,88	00:02:08	322,92	06:04:54
226.	Im Kreisverkehr dritte Ausfahrt (Querspange) nehmen.	1,95	00:02:27	324,87	06:07:21
227.	Weiter auf B523	5,92	00:04:42	330,79	06:12:03
228.	Im Kreisverkehr zweite Ausfahrt (L433) nehmen	1,53	00:01:22	332,32	06:13:25
229.	Rechts abbiegen auf K5939	0,07	00:00:07	332,39	06:13:32
230.	Geradeaus auf Christian- Messner-Straße	0,55	00:00:36	332,94	06:14:08
231.	Rechts abbiegen auf Eglishalde	0,40	00:00:48	333,34	06:14:56
	(46) MTC Clubheim			333,34	06:14:56